



ПРАВИТЕЛЬСТВО МОСКВЫ

**ДЕПАРТАМЕНТ ГОРОДСКОГО
ИМУЩЕСТВА ГОРОДА МОСКВЫ**

1-й Красногвардейский проезд, д. 21, стр. 1, Москва, 125993
Телефон: (495) 777-7777, факс: (499) 652-66-52
E-mail: dgi@mos.ru, <http://www.mos.ru/dgi>
ОКПО 16412348, ОГРН 1037739510423,
ИНН/КПП 7705031674/770301001

Администрация Одинцовского
городского округа Московской
области

№ _____
на № _____ от _____

**О размещении сообщения
в средствах массовой
информации**

В Департамент городского имущества города Москвы (далее – Департамент) поступило Ходатайство Государственного казенного учреждения города Москвы «Управление дорожно-мостового строительства» об установлении публичного сервитута (схема прилагается) в целях строительства линейного объекта инфраструктуры: инженерная инфраструктура, необходимая для обеспечения строительства объекта городского заказа «Реконструкция Рублевского ш. и строительство моста через р. Москву» в соответствии с п. 1, ч. 5, ст. 4 Федерального закона от 31.07.2020 № 254-ФЗ «Об особенностях регулирования отдельных отношений в целях модернизации и расширения магистральной инфраструктуры и о внесении изменений в отдельные законодательные акты Российской Федерации».

В силу п. 3 ст. 39.42 Земельного кодекса Российской Федерации прошу:

- опубликовать в печатном средстве массовой информации, предназначенном для опубликования (обнародования) правовых актов органов государственной власти субъекта Российской Федерации Одинцовского городского округа Московской области сообщение о возможном установлении публичного сервитута в целях строительства линейного объекта инфраструктуры: инженерная инфраструктура, необходимая для обеспечения строительства объекта городского заказа «Реконструкция Рублевского ш. и строительство моста через р. Москву» в соответствии с п. 1, ч. 5, ст. 4 Федерального закона от 31.07.2020 № 254-ФЗ «Об особенностях регулирования отдельных отношений в целях модернизации и расширения магистральной инфраструктуры и о внесении изменений в отдельные законодательные акты Российской Федерации»;
- разместить на официальном сайте Одинцовского городского округа Московской области в информационно-телекоммуникационной сети «Интернет» сообщение о возможном установлении публичного сервитута в целях строительства линейного объекта инфраструктуры: инженерная инфраструктура, необходимая для обеспечения строительства объекта городского заказа «Реконструкция Рублевского ш. и строительство моста через р. Москву» в соответствии с п. 1, ч. 5, ст. 4 Федерального закона от 31.07.2020 № 254-ФЗ «Об

особенностях регулирования отдельных отношений в целях модернизации и расширения магистральной инфраструктуры и о внесении изменений в отдельные законодательные акты Российской Федерации».

По результатам проведения работ прошу проинформировать Департамент, копию ответа направить на адрес электронной почты NefedovaAM@mos.ru.

- Приложение:
1. Сообщения о возможном установлении публичного сервитута – на 1 л. в 1 экз.
 2. Ходатайство об установлении публичного сервитута – на 3 л. в 1 экз.
 3. Графические материалы – на 4 л. в 1 экз.

Заместитель начальника
Управления по формированию
земельных участков
Департамента городского
имущества города Москвы


И.Г. Никулина

Сообщение о возможном установлении публичного сервитута для строительства линейного объекта инфраструктуры: инженерная инфраструктура, необходимая для обеспечения строительства объекта городского заказа «Реконструкция Рублевского ш. и строительство моста через р. Москву»

1.	Наименование уполномоченного органа, которым рассматривается ходатайство об установлении публичного сервитута	Департамент городского имущества города Москвы
2.	Цель установления публичного сервитута	Строительство линейного объекта инфраструктуры: инженерная инфраструктура, необходимая для обеспечения строительства объекта городского заказа «Реконструкция Рублевского ш. и строительство моста через р. Москву»
3.	Адрес или иное описание местоположения земельного участка (участков), в отношении которого испрашивается публичный сервитут	1)ЗУ1 площадью 42 кв. м. (НГС) 2)ЗУ2 площадью 34 кв. м. (НГС) 3)ЗУ3 площадью 9 кв. м. (НГС) 4)ЗУ4 площадью 354 кв. м. (НГС)
4.	Адрес, по которому заинтересованные лица могут ознакомиться с поступившим ходатайством об установлении публичного сервитута и прилагаемым к нему описанием местоположения границ публичного сервитута, подать заявление об учете прав на земельные участки, а также срок подачи указанных заявлений, время приема заинтересованных лиц для ознакомления с поступившим ходатайством об установлении публичного сервитута	Заинтересованные лица могут ознакомиться с поступившим ходатайством об установлении публичных сервитутов и прилагаемым к нему описанием местоположения границ публичных сервитутов по адресу: https://www.mos.ru/dgi/documents/izveshcheniia/ При необходимости возможно подать обращение по данному вопросу через электронную приемную https://www.mos.ru/feedback/reception/ (время приема круглосуточно) Правообладатели земельных участков, в отношении которых испрашивается публичный сервитут, если их права не зарегистрированы в Едином государственном реестре недвижимости, могут подать заявления в Управление Росреестра по Москве об учете их прав (обременения прав) на земельные участки с приложением копий документов, подтверждающих эти права (обременения прав), в течение 15 дней со дня опубликования данного сообщения
5.	Официальные сайты в информационно-телекоммуникационной сети «Интернет», на которых размещается сообщение о поступившем ходатайстве об установлении публичного сервитута	https://www.mos.ru/dgi/
6.	Реквизиты решений об утверждении документа территориального планирования, документации по планировке территории, программ комплексного развития систем коммунальной инфраструктуры поселения, городского округа, а также информацию об инвестиционной программе субъекта естественных монополий, организации коммунального комплекса, указанных в ходатайстве об установлении публичного сервитута	Постановление Правительства Москвы от 27.03.2025 № 642-ПП «Об утверждении проекта планировки территории линейного объекта участка улично-дорожной сети – продление Рублёвского шоссе до территории Рублёво-Архангельское со строительством моста через реку Москву»
7.	Официальные сайты в информационно-телекоммуникационной сети «Интернет», на которых размещены утвержденные документы территориального планирования, документация по планировке территории, программа комплексного развития систем коммунальной инфраструктуры поселения, городского округа, инвестиционная программа субъекта естественных монополий, организации коммунального комплекса, указанных в ходатайстве об установлении публичного сервитута	https://www.mos.ru/dgi/

	Ходатайство об установлении публичного сервитута	
1	Департамент городского имущества города Москвы	
2	Сведения о лице, представившем ходатайство об установлении публичного сервитута (далее - заявитель):	
2.1	Полное наименование	Государственное казенное учреждение горда Москвы «Управление дорожно-мостового строительства»
2.2	Сокращенное наименование	ГКУ «УДМС»
2.3	Организационно-правовая форма	Государственное казенное учреждение
2.4	Почтовый адрес (индекс, субъект Российской Федерации, населенный пункт, улица, дом)	117420, г. Москва, ул. Наметкина, д.6
2.5	Фактический адрес (индекс, субъект Российской Федерации, населенный пункт, улица, дом)	117420, г. Москва, ул. Наметкина, д.6
2.6	Адрес электронной почты	udms@str.mos.ru
2.7	ОГРН	5177746039411
2.8	ИНН	7728381587
3	Сведения о представителе заявителя:	
3.1	Фамилия	Евстигнеева
	Имя	Ольга
	Отчество (при наличии)	Вадимовна
3.2	Адрес электронной почты	MCNE-rasp-mcn@property.mos.ru
3.3	Телефон	8 (495) 332-16-31 доб. 73559
3.4	Наименование и реквизиты документа, подтверждающего полномочия представителя заявителя	Доверенность от 02.12.2025 № УДМС-31-942/25
4	Прошу установить публичный сервитут в отношении земель и (или)земельного(ых) участка(ов) в целях, указанных в статье п.1, ч.5, ст.4 Федерального закона от 31.07.2020 № 254-ФЗ «Об особенностях регулирования отдельных отношений в целях модернизации и расширения магистральной инфраструктуры о внесении изменений в отдельные законодательные акты Российской Федерации», п.1 распоряжения Правительства Российской Федерации от 07.09.2020 №2278-р): в целях строительства линейного объекта инфраструктуры: инженерная инфраструктура, необходимая для обеспечения строительства объекта городского	

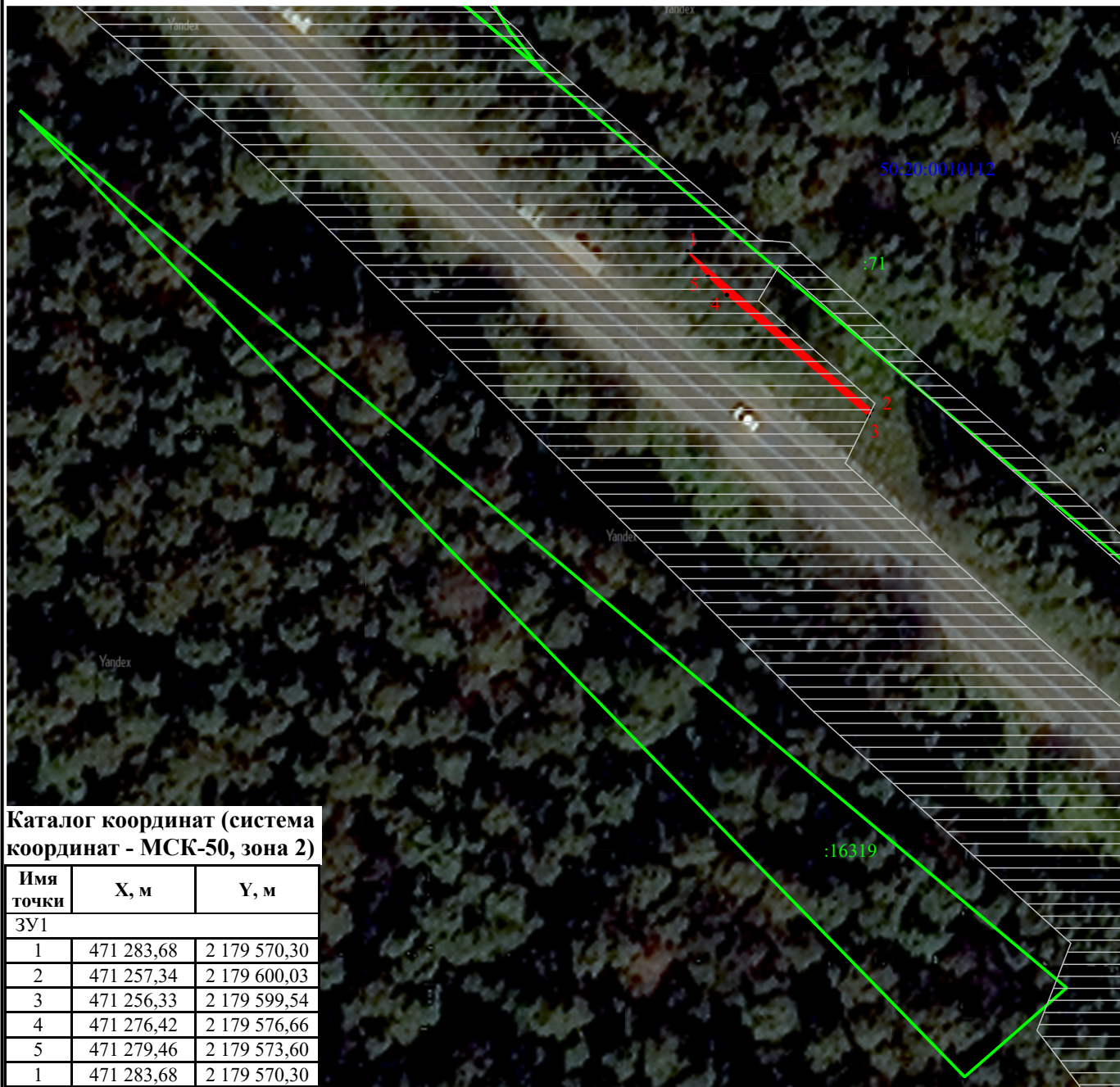
	заказа «Реконструкция Рублевского ш. и строительство моста через р. Москву».	
5	Испрашиваемый срок публичного сервитута - 2 (два) года	
6	Срок, в течение которого в соответствии с расчетом заявителя использование земельных участков (их части) и (или) расположенных на них объектах недвижимости в соответствии с их разрешенным использованием будет в соответствии с подпунктом 4 пункта 1 статьи 39.41 Земельного кодекса Российской Федерации невозможно или существенно затруднено (при возникновении таких обстоятельств – 2 (два) года	
7	Обоснование необходимости установления публичного сервитута: в соответствии с проектом планировки территории, утвержденным постановлением Правительства Москвы от 27.03.2025 № 642-ПП «Об утверждении проекта планировки территории линейного объекта участка улично-дорожной сети – продление Рублёвского шоссе до территории Рублёво-Архангельское со строительством моста через реку Москву», п.1, ч.5, ст.4 Федерального закона от 31.07.2020 № 254-ФЗ «Об особенностях регулирования отдельных отношений в целях модернизации и расширения магистральной инфраструктуры о внесении изменений в отдельные законодательные акты Российской Федерации», п.1 Распоряжения Правительства Российской Федерации от 07.09.2020 № 2278-р.	
8	Сведения о правообладателе инженерного сооружения, которое переносится в связи с изъятием земельного участка для государственных или муниципальных нужд в случае, если заявитель не является собственником указанного инженерного сооружения (в данном случае указываются сведения в объеме, предусмотренном пунктом 2 настоящей Формы) (заполняется в случае, если ходатайство об установлении публичного сервитута подается с целью установления сервитута в целях реконструкции инженерного сооружения, которое переносится в связи с изъятием такого земельного участка для государственных или муниципальных нужд) Распоряжением Правительства Москвы от 30.08.2017 № 441-РП функции государственного заказчика, застройщика, технического заказчика по проектированию, строительству объекта городского заказа «Реконструкция Рублевского ш. и строительство моста через р. Москву» возложены на ГКУ «УДМС».	
9	Кадастровые номера земельных участков (при их наличии), в отношении которых испрашивается публичный сервитут и границы которых внесены в Единый государственный реестр недвижимости	1) ЗУ1 площадью 42 кв.м 2) ЗУ2 площадью 34 кв.м 3) ЗУ3 площадью 9 кв.м 4) ЗУ4 площадью 354 кв.м
10	Вид права, на котором инженерное сооружение принадлежит заявителю (если подано ходатайство об установлении публичного сервитута в целях реконструкции или эксплуатации инженерного сооружения): –	
11	Сведения о способах представления результатов рассмотрения ходатайства:	
	в виде электронного документа, который направляется уполномоченным органом заявителю посредством электронной почты	<u>Да</u> (да/нет)
	в виде бумажного документа, который заявитель получает непосредственно при личном обращении или посредством почтового отправления	<u>Нет</u> (да/нет)
12	Документы, прилагаемые к ходатайству:	

	1. План-схема расположения земельного участка на кадастровом плане территории – 4 шт.; 2. Координаты поворотных точек границ земельного участка в формате .txt. 3. Постановление Правительства города Москвы от 27.03.2025 № 642-ПП «Об утверждении проекта планировки территории линейного объекта участка улично-дорожной сети – продление Рублёвского шоссе до территории Рублёво-Архангельское со строительством моста через реку Москву» 4. Распоряжение Правительства Москвы от 30.08.2017 № 441-РП; 5. Федеральный закон от 31.07.2020 № 254-ФЗ «Об особенностях регулирования отдельных отношений в целях модернизации и расширения магистральной инфраструктуры о внесении изменений в отдельные законодательные акты Российской Федерации»; 6. Распоряжение Правительства Российской Федерации от 07.09.2020 № 2278-р; 7. Доверенность от 02.12.2025 № УДМС-31-942/25	
13	Подтверждаю согласие на обработку персональных данных (сбор, систематизацию, накопление, хранение, уточнение (обновление, изменение), использование, распространение (в том числе передачу), обезличивание, блокирование, уничтожение персональных данных, а также иных действий, необходимых для обработки персональных данных в соответствии с законодательством Российской Федерации), в том числе в автоматизированном режиме	
14	Подтверждаю, что сведения, указанные в настоящем ходатайстве, на дату представления ходатайства достоверны; документы (копии документов) и содержащиеся в них сведения соответствуют требованиям, установленным статьей 39.41 Земельного кодекса Российской Федерации	
15	Подпись:	Дата:
	 <div style="text-align: center;"> О.В.Евстигнеева (инициалы, фамилия) </div>	«28» января 2026 г.

План - схема расположения земельного участка на кадастровом плане территории

Объект: «Реконструкция Рублевского ш. и строительство моста через р. Москву»

1. Исходный земельный участок - земли неразграниченной государственной собственности
2. Земельный участок, подлежащий оформлению - :ЗУ1 = 42 кв.м



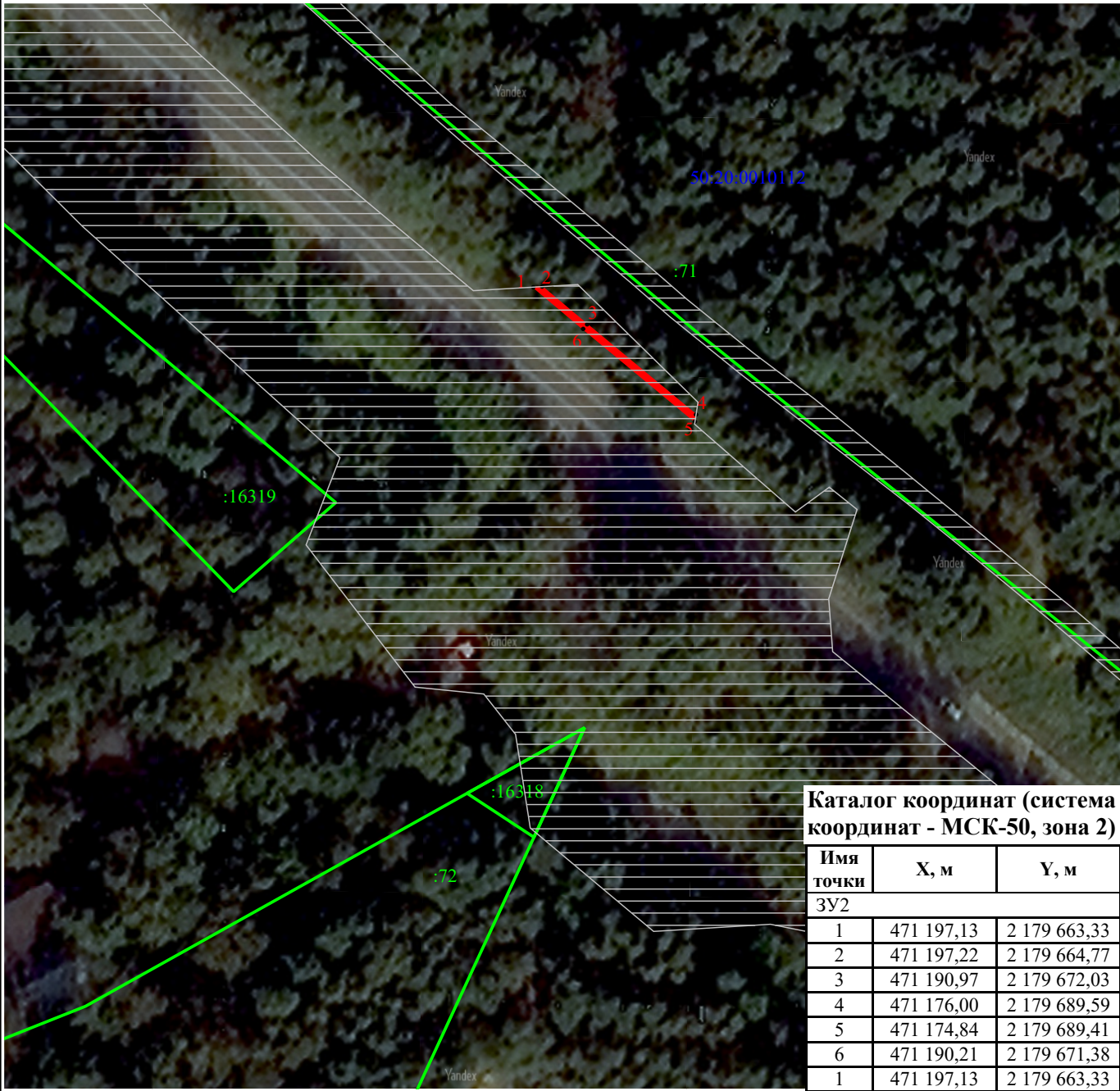
Условные обозначения:

- 1 - проектные границы публичного сервитута и характерная точка
- :8334 - границы и кадастровые номера земельных участков в кадастровых кварталах
- 50:22:0050101 - границы и номер кадастрового квартала
- границы административно-территориальных образований
- ГЗПРО инженерной инфраструктуры 642-ПП от 27.03.2025






План - схема расположения земельного участка
на кадастровом плане территории






Объект: «Реконструкция Рублевского ш. и строительство моста через р. Москву»

- 1. Исходный земельный участок - земли неразграниченной государственной собственности
- 2. Земельный участок, подлежащий оформлению - :ЗУ2 = 34 кв.м



Условные обозначения:

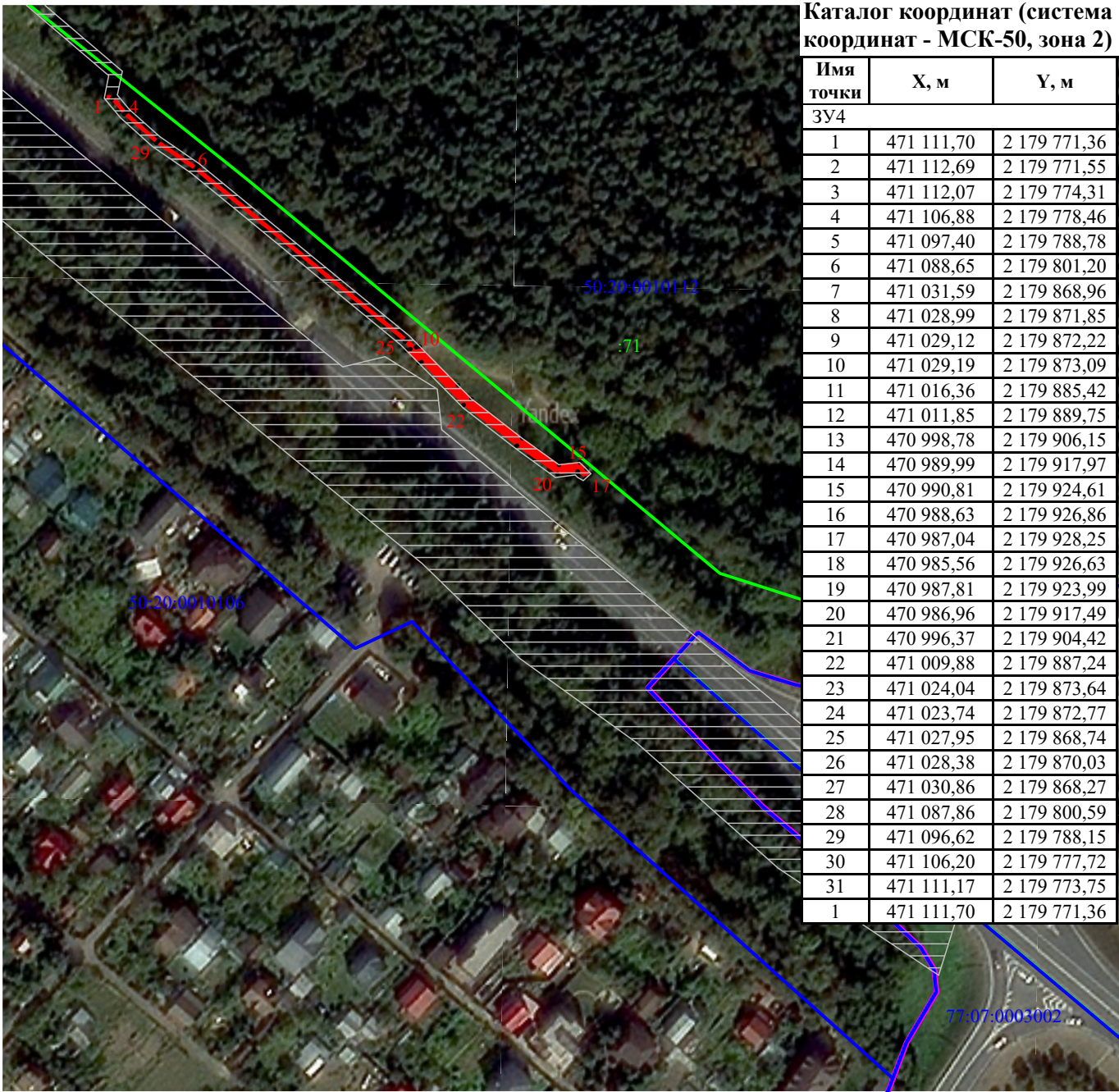
-  - проектные границы публичного сервитута и характерная точка
-  - границы и кадастровые номера земельных участков в кадастровых кварталах
-  - границы и номер кадастрового квартала
-  - границы административно-территориальных образований
-  - ГЗПРО инженерной инфраструктуры 642-ПП от 27.03.2025

- | | | |
|---|---|---|
| 1 |  | - проектные границы публичного сервитута и характерная точка |
| |  | - границы и кадастровые номера земельных участков в кадастровых кварталах |
| |  | - границы и номер кадастрового квартала |
| |  | - границы административно-территориальных образований |
| |  | - ГЗПРО инженерной инфраструктуры 642-ПП от 27.03.2025 |

План - схема расположения земельного участка
на кадастровом плане территории

Объект: «Реконструкция Рублевского ш. и строительство моста через р. Москву»

- 1. Исходный земельный участок - земли неразграниченной государственной собственности
- 2. Земельный участок, подлежащий оформлению - :ЗУ4 = 354 кв.м



Условные обозначения:

- проектные границы публичного сервитута и характерная точка
- границы и кадастровые номера земельных участков в кадастровых кварталах
- границы и номер кадастрового квартала
- границы административно-территориальных образований
- ГЗПРО инженерной инфраструктуры 642-ПП от 27.03.2025